**Sveriges geologiska undersökning (SGU)**

Huvudkontor/Head Office:
Box 670
Besök/Visit: Villavägen 18
SE-751 28 Uppsala, Sweden
Tel: +46(0) 18 17 90 00
Fax: +46(0) 18 17 92 10
E-post: sgu@sgu.se
www.sgu.se

0 50 100 m
Skala 1:5000

Topografiskt underlag:
Ur GSD-Väggkartan.
© Lantmäteriet.
Rutnät i svart anger
koordinater i Sweref99TM

SGUs kartvisare
Jordarter
1:25 000–1:100 000**SGU** Sveriges
geologiska
undersökning**Om kartan**

Detta är en utskrift från kartvisaren Jordarter 1:25 000–1:100 000. Syftet är att ge underlag för analyser av grundvattenförhållanden, spridning av föroreningar i mark och grundvatten, markstabilitet, erosion, byggbarhet, naturvärden och andra markrelaterade frågor. Kartvisaren innehåller information om jordart (grundlager, underliggande lager, tunt eller osammanhängande ytlager), landform, blockighet i markytan, linjeobjekt och punktobjekt. Informationen i kartan kan med fördel användas för framställning av olika tematiska produkter, till exempel grundvattnets sårbarhet, markens genomsläpplighet, erosionskänslighet och skredrisker.

Läs mer om kartvisaren på www.sgu.se

Punktobjekt

- K** Kalktuff
- ▼ Blocksänka
- ▼ Talus (rasmassor)
- ~ Dyn
- Klapper
- R Rauk
- ☼ Dödisgrop
- ⬇ Moränkulle
- ▼ Blockmark
- 🏠 Jätteblock
- + Sedimentärt berg
- + Fanerozoisk diabas
- + Berg
- ♀ Källa
- ♂ Slukhål
- ↓ Dolin
- ⊙ Jättegryta
- Ω Grotta
- Ka Kaolin
- Ki Kiselgur
- ▽ Stenbrott, gruva och / eller bergtäkt

Linjeobjekt

- Kk** Kalktuff
- ▲▲ Brant med aktiv erosion, t.ex. nipa
- ▲ Talus, (rasmassor)
- ~ Dyn
- ↗ Postglacial förkastning
- Strandvall
- ⚡ Klint

- /// Raukfält
- 🏖️ Fornstrand
- ▲▲ Högsta kustlinjen
- Isälvsavlagring
- 🌿 Krön på isälvsavlagring
- 🪓 Dödisgrop
- 🪓 Isälvsränna, bredd < 50 m
- 🪓 Isälvsränna, bredd > 50 m
- 🌊 Övergiven fluvial fåra
- Omväxlande morän och sorterade sediment
- Moränrygg
- Moränrygg, bredd <30m
- Moränrygg, bredd 30-125 m
- Moränrygg, bredd >125m
- Drumlin eller liknande
- Drumlin eller liknande, bredd <30m
- Drumlin eller liknande, bredd 30-125m
- Drumlin eller liknande, bredd >125m
- Sedimentär berggrund
- Fanerozoisk diabas
- Berg
- 🪓 Stenbrott, gruva eller bergtäkt

Blockighet i markytan

- ◊ Blockrik
- Storblockig yta
- ▲ Hög blockfrekvens inom icke moränyta
- ◊ Blockrik till storblockig yta

Jordart, tunt eller osammanhängande översta ytlager

- Torv
- Svallsediment
- Isälvssediment

Jordart, tunt eller osammanhängande ytlager

- Torv
- Svämsediment
- Älvsediment
- Flygsand

- Lera-silt
- Sand-grus
- Postglacial sand-grus
- Svallsediment
- Glacial grovsilt-finsand
- Isälvssediment
- Moränlera
- Morän
- Vittringsjord
- Oklassad jordart

Jordart, underliggande lager

- Torv

- Älv- och svämsediment
- Lera och silt
- Sand-grus
- Isälvssediment
- Morän
- Vittringsjord
- Berg
- Sedimentär berg
- Fanerozoisk diabas

Landform

- Strukturmark
- Polygonmark
- Blocksänka
- Isälvseroderat område
- Moränrygg
- Drumlin eller liknande
- Moränbacklandskap, kullig morän
- Moränbacklandskap, veikimorän

Jordarter

Jordart, grundlager




-  Torv
-  Mossetorv
-  Kärrtorv
-  Gyttja
-  Bleke och kalkgyttja
-  Kalktuff
-  Torv, tidvis under vatten
-  Lera-silt, tidvis under vatten
-  Oklassat område, tidvis under vatten
-  Flytjord eller skredjord
-  Slamströmssediment, ler-block
-  Talus
-  Svämsediment
-  Svämsediment, ler-silt
-  Svämsediment, grovsilt-finsand
-  Svämsediment, sand
-  Svämsediment, grus
-  Älvsediment
-  Älvsediment, ler-silt
-  Älvsediment, grovsilt-finsand
-  Älvsediment, sand

-  Älvsediment, grus
-  Älvsediment, sten-block
-  Flygsand
-  Gyttjelera eller lergyttja
-  Postglacial finlera
-  Postglacial lera
-  Postglacial grovlera
-  Postglacial silt
-  Lera-Silt
-  Silt
-  Lera
-  Finsand
-  Sand
-  Sand-grus
-  Sten-block
-  Blockmark
-  Postglacial grovsilt-finsand
-  Postglacial finsand
-  Postglacial sand
-  Svallsediment, grus
-  Klapper

-  Skaljord
-  Glacial lera
-  Glacial finlera
-  Glacial grovlera
-  Glacial silt
-  Glacial grovsilt-finsand
-  Isälvs sediment
-  Isälvs sediment, sand
-  Isälvs sediment, grus
-  Isälvs sediment, sten-block
-  Morän omväxlande med sorterade sediment
-  Moränlera eller lerig morän
-  Moränlera
-  Moränfinlera
-  Morängrovlera
-  Morän
-  Sandig-siltig morän
-  Lerig morän
-  Sandig morän
-  Grusig morän
-  Morän, sand

-  Morän, sten-block
-  Vittringsjord
-  Vittringsjord, ler-silt
-  Vittringsjord, sand-grus
-  Berg
-  Sedimentär berg
-  Fanerozoisk diabas
-  Urberg
-  Rösberg
-  Skålla av sedimentärt berg
-  Skålla av sandsten
-  Oklassat område
-  Fyllning
-  Fyllning, rödfyr
-  Vatten

Täckningsområde med information om karttyp

-  2: Fältkartläggning med detaljerad digital höjdmodell som underlag, 1:25 000
-  3: Flygbildstolkning med detaljerad digital höjdmodell som underlag, samt fältkontroller huvudsakligen längs vägnätet, 1:50 000
-  4: Fältkartläggning, 1:50 000



5: Flygbildstolkning, samt fältkontroller
huvudsakligen längs vägnätet, 1:100 000